

仁化县第七次全国人口普查公报^[1]（第一号）

——全县常住人口情况

仁化县统计局 仁化县第七次全国人口普查领导小组办公室

2021年5月28日

根据《中华人民共和国统计法》《全国人口普查条例》规定，我国进行了第七次全国人口普查^[2]。在以习近平总书记为核心的党中央坚强领导下，在县委、县政府统一部署下，在各镇（街）各有关部门的大力支持下，在全县各级普查机构和普查人员的共同努力下，在广大普查对象的积极配合下，我县第七次全国人口普查圆满完成普查现场登记工作，汇集了丰富翔实的普查数据，取得重要阶段性成果。根据第七次全国人口普查结果，现将2020年11月1日零时我县常住人口的基本情况公布如下：

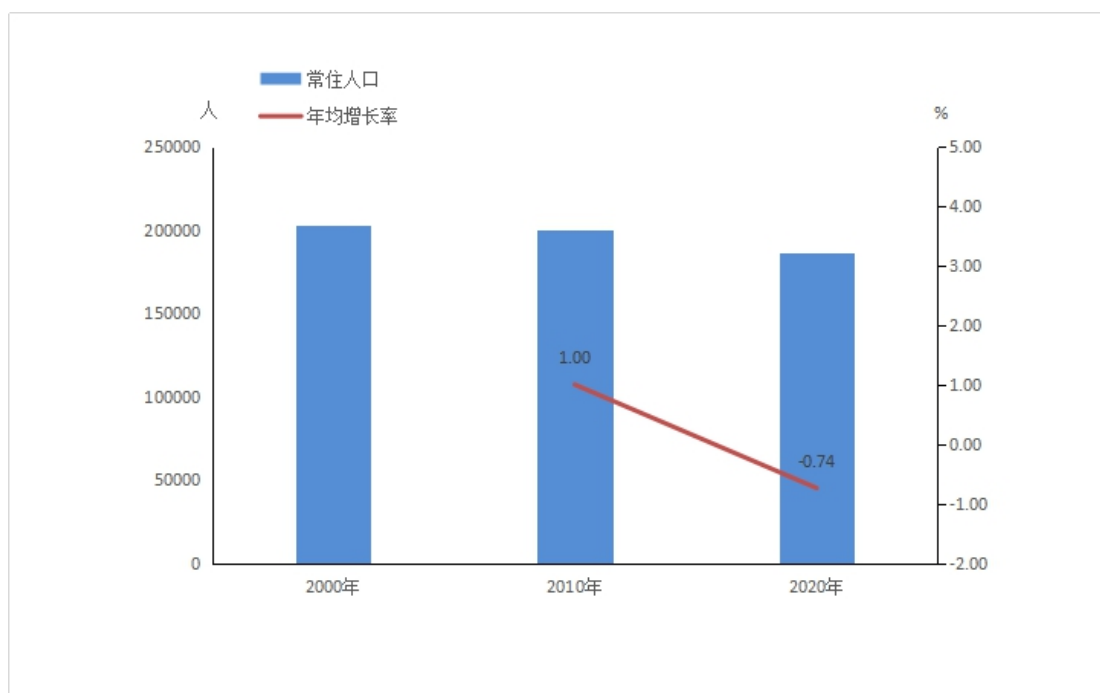
一、常住人口

全县常住人口^{[3][4]}为186009人。

二、人口增长

全县常住人口与2010年第六次全国人口普查的200356人相比，十年共减少14347人，减少7.16%，年平均下降率为0.74%。

图 1-1 历次人口普查常住人口及年均增长率



三、户别人口

全县共有家庭户^[5]64685户，集体户1534户，家庭户人口为179859人，集体户人口为6150人。平均每个家庭户的人口为2.78人，比2010年第六次全国人口普查的3.15人减少0.37人。

注释：

[1]本公报数据均为初步汇总数据。

[2]普查标准时点为2020年11月1日零时，普查对象是普查标准时点在中华人民共和国境内的自然人以及在中华人民共和国境外但未定居的中国公民，不包括在中华人民共和国境内短期停留的境外人员。

[3]常住人口包括：居住在本乡镇街道且户口在本乡镇街道或户口待定的人；居住在本乡镇街道且离开户口登记地所在的乡镇街道半年以上的人；户口在本乡镇街道且外出不满半年或在境外工作学习的人。

[4]全县常住人口是指县内11个镇（街）的人口，不包括居住在县内11个镇（街）的港澳台居民和外籍人员。

[5]家庭户是指以家庭成员关系为主、居住一处共同生活的人组成的户。

仁化县第七次全国人口普查公报^[1]（第二号）

——地区人口情况

仁化县统计局 仁化县第七次全国人口普查领导小组办公室

2021年5月28日

根据第七次全国人口普查结果，现将2020年11月1日零时我县11个镇（街）常住人口^[2]有关数据公布如下：

一、地区人口

11个镇（街）中，人口超过1万人的有4个，在0.5万人至1万人之间的有6个，少于0.5万人的有1个。其中，常住人口居前4位的镇（街）合计人口占全县人口比重为74.47%。

分区域看，城镇人口为76629人，占41.20%；农村人口为109380人，占58.80%。

二、地区人口变化

与2010年第六次全国人口普查相比，11个镇（街）中，有3个镇（街）人口增加。人口增长依次为：丹霞街道、黄坑镇、周田镇，分别增加10011人、798人和335人。

分区域看，与2010年第六次全国人口普查相比，城镇人口所占比重上升4.33个百分点，农村人口所占比重下降4.33个百分点。

表 2-1 各镇（街）人口

单位：人、%

地区	人口数	比重 ^[3]	
		2020 年	2010 年
全 县	186009	100.00	100.00
丹霞街道	69355	37.29	29.62
闻韶镇	3129	1.68	2.21
扶溪镇	7921	4.26	4.70
长江镇	18069	9.71	10.63
城口镇	6722	3.61	4.26
红山镇	5260	2.83	3.67
石塘镇	8237	4.43	4.56
董塘镇	31837	17.12	23.04
大桥镇	6908	3.71	3.63
周田镇	19264	10.36	9.45
黄坑镇	9307	5.00	4.25

注释：

[1]本公报数据均为初步汇总数据。

[2]全县常住人口是指县内 11 个镇（街）的人口，不包括居住在县内 11 个镇（街）的港澳台居民和外籍人员。

[3]指各镇（街）的常住人口占全县人口的比重。

仁化县第七次全国人口普查公报^[1]（第三号）

——人口性别构成情况

仁化县统计局 仁化县第七次全国人口普查领导小组办公室

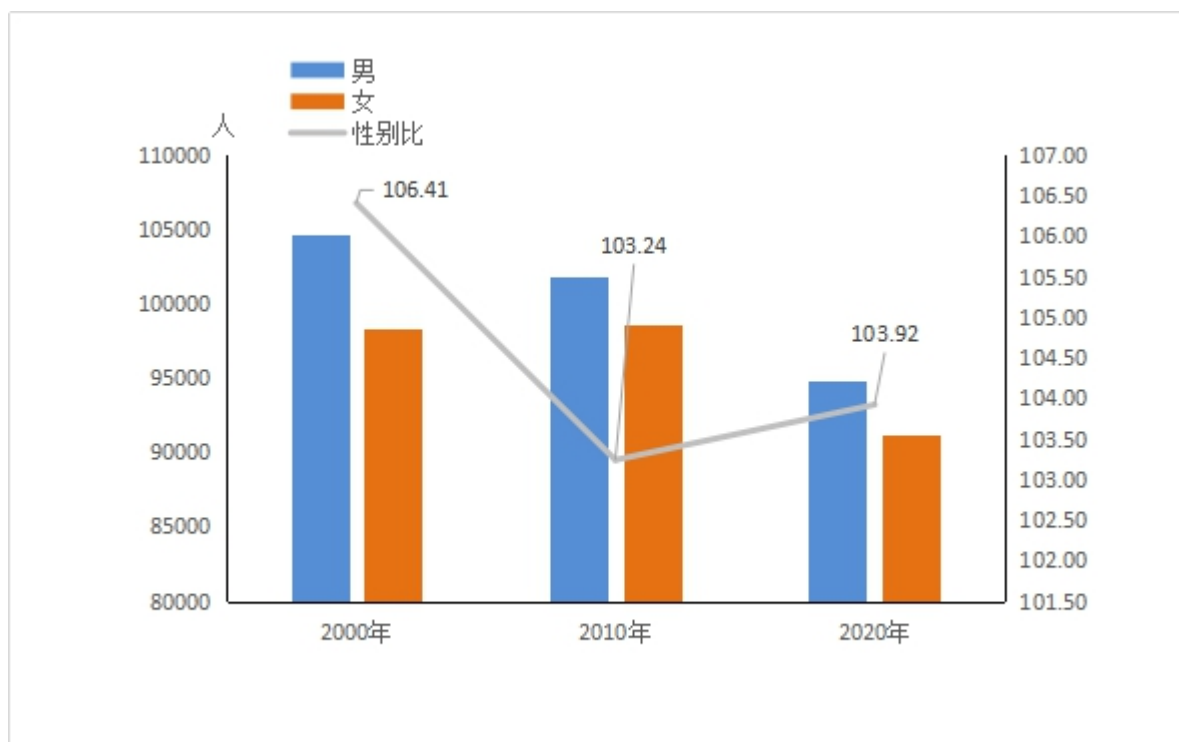
2021年5月28日

根据第七次全国人口普查结果，现将2020年11月1日零时我县11个镇（街）的人口性别构成情况公布如下：

一、全县人口性别构成

全县常住人口^[2]中，男性人口为94793人，占50.96%；女性人口为91216人，占49.04%。总人口性别比（以女性为100，男性对女性的比例）由2010年第六次全国人口普查的103.24上升为103.92。

图 3-1 历次人口普查人口性别构成



二、地区人口性别构成

11个镇(街)中,人口性别比在110以上的有3个,在100-110之间的有7个,在100以下的有1个。

表 3-1 各镇(街)人口性别构成

单位:人、%

地区	占常住人口比重		性别比
	男	女	
全 县	50.96	49.04	103.92
丹霞街道	49.33	50.67	97.37
闻韶镇	51.42	48.58	105.86
扶溪镇	51.28	48.72	105.26
长江镇	50.48	49.52	101.93
城口镇	52.19	47.81	109.15
红山镇	53.14	46.86	113.39
石塘镇	51.83	48.17	107.59
董塘镇	51.80	48.20	107.45
大桥镇	52.17	47.83	109.08
周田镇	52.97	47.03	112.65
黄坑镇	52.81	47.19	111.91

注释:

[1]本公报数据均为初步汇总数据。

[2]全县常住人口指县内11个镇(街)的人口,不包括居住在11个镇(街)的港澳台居民和外籍人员。

仁化县第七次全国人口普查公报^[1](第四号)

——人口年龄构成情况

仁化县统计局 仁化县第七次全国人口普查领导小组办公室

2021年5月28日

根据第七次全国人口普查结果,现将2020年11月1日零时我县11个镇(街)人口年龄构成情况公布如下:

一、全县人口年龄构成

全县常住人口^[2]中,0-14岁^[3]人口为41811人,占22.48%;15-59岁人口为109333人,占58.78%;60岁及以上人口为34865人,占18.74%,其中65岁及以上人口为25675人,占13.80%。与2010年第六次全国人口普查相比,0-14岁人口的比重提高3.53个百分点,15-59岁人口的比重下降7.50个百分点,60岁及以上人口的比重提高3.97个百分点,65岁及以上人口的比重提高3.14个百分点。

表4-1 全县常住人口年龄构成

单位:人、%

年龄	人口数	比重
总计	186009	100
0-14岁	41811	22.48
15-59岁	109333	58.78
60岁及以上	34865	18.74
其中:65岁及以上	25675	13.80

二、地区人口年龄构成

11个镇（街）中，15-59岁人口比重在60%以上的有1个，在55%-60%之间的有9个，在55%以下的有1个。

11个镇（街）65岁及以上老年人口比重均大于7%。其中，10个镇65岁及以上老年人口比重超过14%。

表 4-2 各镇（街）人口年龄构成

单位：%

地区	占总人口比重			
	0-14岁	15-59岁	60岁及以上	其中：65岁及以上
全县	22.48	58.78	18.74	13.80
丹霞街道	22.63	61.35	16.02	11.61
闻韶镇	20.81	58.52	20.68	15.82
扶溪镇	23.12	56.65	20.24	15.50
长江镇	25.09	56.89	18.03	14.19
城口镇	21.23	59.13	19.64	15.16
红山镇	23.29	57.72	18.99	14.22
石塘镇	22.44	52.40	25.17	18.02
董塘镇	20.12	58.91	20.97	15.15
大桥镇	23.60	55.52	20.89	15.30
周田镇	22.78	57.16	20.06	14.68
黄坑镇	23.38	56.47	20.15	14.82

注释：

[1]本公报数据均为初步汇总数据。

[2]全县常住人口指县内11个镇（街）的人口，不包括居住在11个镇（街）的港澳台居民和外籍人员。

[3]0-15岁人口为43797人，16-59岁人口为107347人。

仁化县第七次全国人口普查公报^[1]（第五号）

——人口受教育情况

仁化县统计局 仁化县第七次全国人口普查领导小组办公室

2021年5月28日

根据第七次全国人口普查结果，现将2020年11月1日零时我县11个镇（街）的人口受教育基本情况公布如下：

一、受教育程度人口

全县常住人口^[2]中，拥有大学（指大专及以上）文化程度的人口为17687人；拥有高中（含中专）文化程度的人口为24393人；拥有初中文化程度的人口为64075人；拥有小学文化程度的人口为54764人（以上各种受教育程度的人口包括各类学校的毕业生、肄业生和在校生）。与2010年第六次全国人口普查相比，每10万人中拥有大学文化程度的由6047人上升为9509人；拥有高中文化程度的由13322人下降为13114人；拥有初中文化程度的由38575人下降为34447人；拥有小学文化程度的由28532人上升为29442人。

表 5-1 各镇（街）每 10 万人口中拥有的
各类受教育程度人数

单位：人/10 万人

地区	大学 (大专及以上)	高中 (含中专)	初中	小学
全 县	9509	13114	34447	29442
丹霞街道	15702	19082	29340	23703
闻韶镇	5721	8629	36497	30585
扶溪镇	4330	6792	36460	34907
长江镇	6547	7809	30904	40605
城口镇	4999	9402	35332	35481
红山镇	5817	5456	29068	39335
石塘镇	3897	9482	42406	29161
董塘镇	7595	12730	39517	27870
大桥镇	4459	10423	38781	33454
周田镇	5186	9204	40179	32190
黄坑镇	4341	7457	39916	32502

二、平均受教育年限^[3]

与 2010 年第六次全国人口普查相比，全县常住人口中，15 岁及以上人口的平均受教育年限由 8.66 年提高至 9.11 年。

11 个镇（街）中，平均受教育年限在 10 年以上的有 1 个，在 8 年至 10 年之间的有 8 个，在 8 年以下的有 2 个。

表 5-2 各镇（街）15 岁及以上人口平均受教育年限

单位：年

地区	2020 年
全 县	9.11
丹霞街道	10.30
闻韶镇	8.03
扶溪镇	7.78
长江镇	8.14
城口镇	8.15
红山镇	7.20
石塘镇	8.36
董塘镇	9.03
大桥镇	8.49
周田镇	8.46
黄坑镇	8.11

三、文盲人口

全县常住人口中，文盲人口（15 岁及以上不识字的人）为 7684 人，与 2010 年第六次全国人口普查相比，文盲人口减少 1156 人，文盲率^[4]由 4.54% 下降为 4.13%，下降 0.41 个百分点。

注释：

[1]本公报数据均为初步汇总数据。

[2]全县常住人口指县内 11 个镇（街）的人口，不包括居住在 11 个镇（街）的港澳台居民和外籍人员。

[3]平均受教育年限是将各种受教育程度折算成受教育年限计算平均数得出的，具体的折算标准是：小学=6 年，初中=9 年，高中=12 年，大专及以上=16 年。

[4]文盲率是指县内 11 个镇（街）常住人口中 15 岁及以上不识字人口所占比例。

仁化县第七次全国人口普查公报^[1]（第六号）

——城乡人口和流动人口情况

仁化县统计局 仁化县第七次全国人口普查领导小组办公室

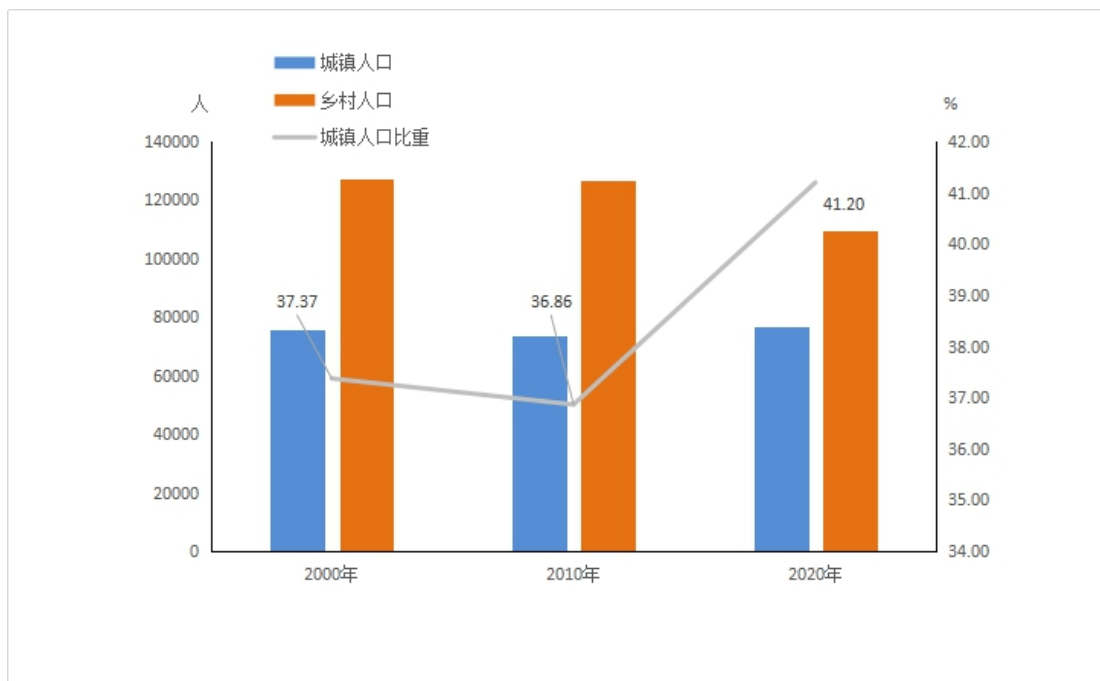
2021年5月28日

根据第七次全国人口普查结果，现将2020年11月1日零时我县人口城乡分布及流动情况公布如下：

一、城乡^[2]人口

全县常住人口^[3]中，居住在城镇的人口为76629人，占41.20%；居住在乡村的人口为109380人，占58.80%。与2010年第六次全国人口普查相比，城镇人口增加2771人，乡村人口减少17118人，城镇人口比重提高4.33个百分点。

图 6-1 历次人口普查城乡人口比重



二、流动人口^[4]

全县常住人口中，流动人口为 44651 人，外省流入人口为 9587 人，省内流动人口为 35064 人。

与 2010 年第六次全国人口普查相比，流动人口增加 11312 人，增长 33.9%。

注释：

[1] 本公报数据均为初步汇总数据。

[2] 城镇、乡村是按国家统计局《统计上划分城乡的规定》划分的。

[3] 全县常住人口指县内 11 个镇（街）的人口，不包括居住在 11 个镇（街）的港澳台居民和外籍人员。

[4] 流动人口是指人户分离人口中扣除市辖区内人户分离的人口。